







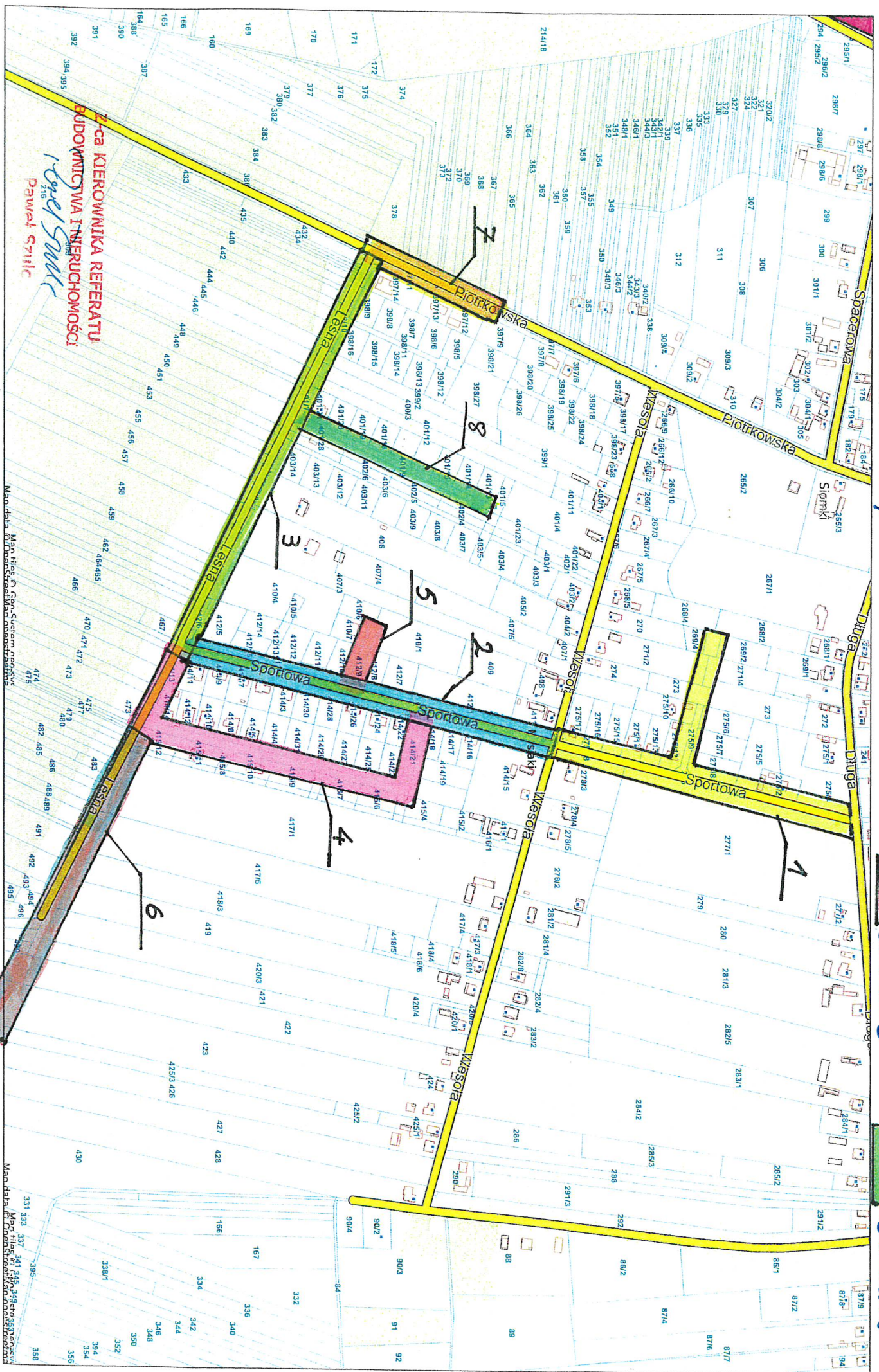


-  odcinek 1
-  odcinek 2
-  odcinek 3
-  odcinek 4
-  odcinek 5
-  odcinek 6
-  odcinek 7
-  odcinek 8

Wola Krzysztoporska - System Informacji Przestrzennej

skala 1 : 4000



**Z-ca KIEROWNIKA REFERATU
BUDOWNICTWA I NIERUCHOMOŚCI:**

Przewodnik
Przewodnik

Niniejszy wydruk ma stanowić dokument w rozumieniu przepisów prawa.
Wydrukowano w serwisie wloakrzyztoporska.e-map.net dnia 2023-10-02 14:34:01

ZATACZNIK nr 3
Przebudowa i budowa dróg
gminnych w miejscowości Słomki wraz z infrastrukturą techniczną

Mapa danych © OpenStreetMap contributors, Map data © OpenStreetMap contributors, Map data © OpenStreetMap contributors